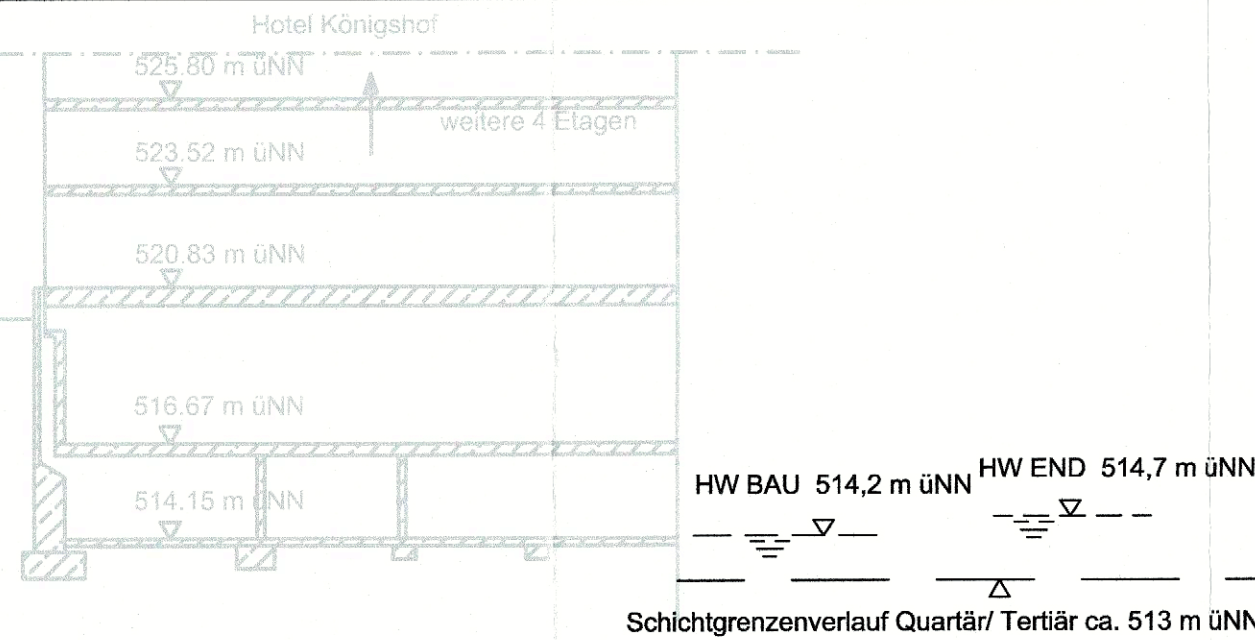
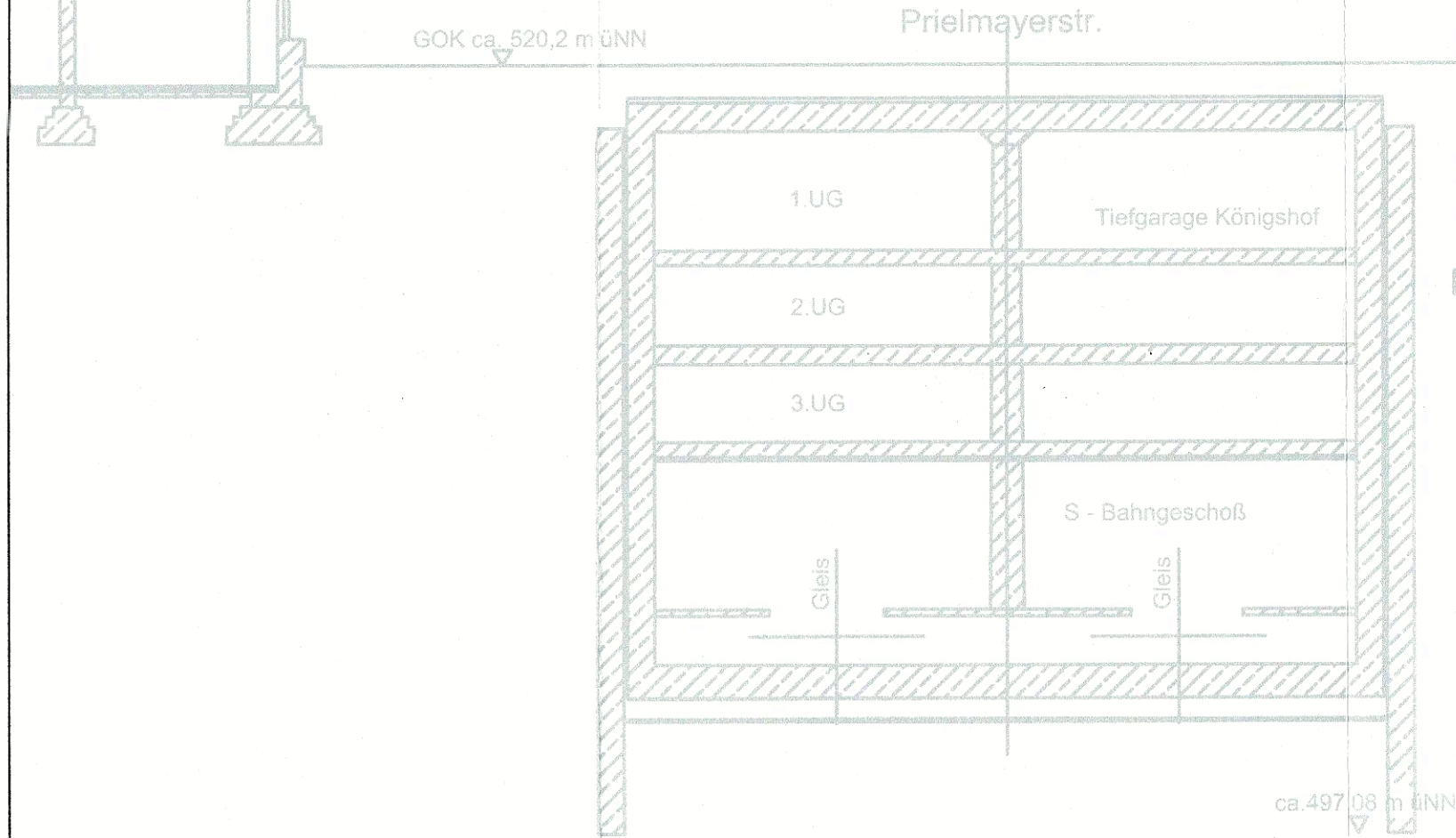


QUERSCHNITT BAU-KM 105,9+13

M= 1:200



Anlage:	7.2.2.8 B
zugehörige Pläne	
Anlage: 4.9 A	Lageplan Bau-km 105,8+93 - 105,9+96

Legende:

- Bestand (einschließlich DB Kataster)
- Planfestgestellte Planung einschließlich abgeschlossene Planänderungen
- Planungen aus laufenden Planänderungsverfahren
- 6. Planänderung
- Planfeststellungsgrenze
- Bemessungswasserstand End
- Bemessungswasserstand Bau
- Schichtgrenzenverlauf Quartär / Tert

Planfestgestellt am 22.12.2023
gem. § 18 AEG, § 76 Abs. 3 VwVfG
Az. 651pa/005-2019#029
Eisenbahn-Bundesamt,
Außenstelle München

Im Auftrag *R. Th*
Terner

Unterlage zur 6. Planänderung

Nr.	Änderung / Ergänzung	Datum	Name / Stelle	Planstatus / Prüflaufdaten

Verwendung und Planwerk

Planfeststellung PFA 1 Querschnitt S-Bahn Prielmayerstr. Bau-km 105,9+13

Bauherr / Auftraggeber DB NETZE DB Netz AG, Regionalbereich Süd Richelstraße 3, 80634 München Tel. 089 / 1308-0	Bauherr / Auftraggeber DB NETZE DB Station & Service AG Bahnhofsmanagement München Bayerstr. 10a, 80335 München, Tel. 089 / 1308-0	Bauherr / Auftraggeber DB NETZE DB Energie GmbH Energieversorgung Süd, Richelstraße 3 80634 München, Tel. 089 / 1308-0
---	--	--

Planersteller: atelier 4d ARCHITECTEN BPR Dr. Schäpertöns Consult CONSULTING ENGINEERS München, 30.06.2020 VÖSSING INGENIEURE sweco SSF Ingenieure	Auftrags-Nr.: <table border="1"> <thead> <tr> <th>Datum</th> <th>Name</th> </tr> </thead> <tbody> <tr> <td>15.06.2021</td> <td>Platzer</td> </tr> <tr> <td>15.06.2021</td> <td>Stöckl</td> </tr> <tr> <td>15.06.2021</td> <td>Braun</td> </tr> </tbody> </table>	Datum	Name	15.06.2021	Platzer	15.06.2021	Stöckl	15.06.2021	Braun
Datum	Name								
15.06.2021	Platzer								
15.06.2021	Stöckl								
15.06.2021	Braun								

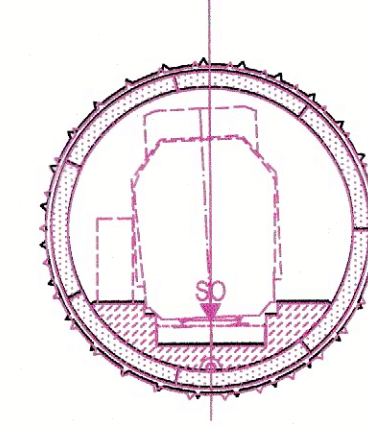
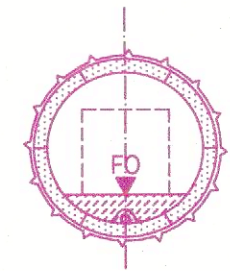
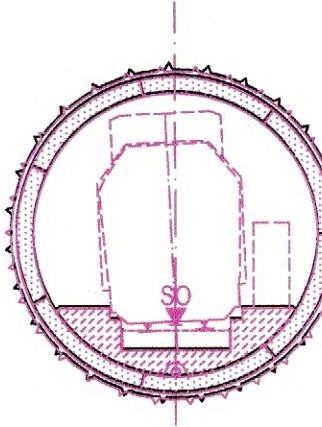
Vorhabenträger DB NETZE DB Netz AG Großprojekt 2. S-Bahn-Stammstrecke München Arnulfstr. 27, 80335 München, Tel. 089 / 1308-0 Datum: Unterschrift:	Martin Wieser Digital unterschrieben von Martin Wieser Datum: 2021.06.30 19:41:18 +02'00'	Planzeichen / - Nr. / Codierungen / AZ G10_ILFxx_7.2.2.8
--	--	---

Maßstab: 1:200 Format: 0,25 m ² ggf. weitere Projektdaten zum Bauvorhaben	Bauvorhaben: 2. S-Bahn-Stammstrecke München	Höhensystem DHHN 12 Koordinatensystem DHDN Barcode / Ident - Code
Strecke	Bauwerksnummer Kilometer Kennzahl	Brückennummer Belastungsannahmen Werkstoffe

~~MLEU - ML~~
~~MOP S - ML~~
SO = 477,50 m üNN
u = 61 mm
SO = 477,44 m üNN
u = 60 mm

~~ML - MLEU~~
~~ML - MOP S~~
SO = 477,55 m üNN
u = 63 mm
SO = 477,49 m üNN
u = 57 mm

FO = 477,90 m üNN



Die Darstellung der Gebäude Königshof und Justizpalast beruhen auf der Information der Hausakteneinsicht.
Die Darstellung der bestehenden S-Bahn beruhen auf den Plänen
S-Bahn München Übersichtsplan Plan Nr. N / Itb 1 / 13
S-Bahn München Übersichtsplan Plan Nr. N / Itb 2 / 2
Lageplan Nr.2 IB 5550 P1 002 / 5550 / 0.385